

Quanto distante
PESCARA

è dal raggiungimento degli Obiettivi internazionali di sostenibilità
(OSS)?

L'SDG portal fornisce i dati per tutte le città italiane (comuni-capoluogo di provincia). Scopri qui quali sono stati i progressi della tua città in un dato periodo di tempo e rispetto alle altre città.

Differenza negli indicatori dal penultimo all'ultimo valore



Miglioramento



Nessun cambiamento



Peggioramento

1 SCONFIGGERE LA POVERTÀ



Indicatore

Ultimo valore

Indice di sofferenza economica (%)

30.88



Individui in famiglie a bassa intensità lavorativa (%)

6.34

2 SCONFIGGERE LA FAME



Indicatore

Ultimo valore

Orti urbani (m2)

0






Obesità e obesità grave (%)

49.10




3 SALUTE E BENESSERE



Indicatore	Ultimo valore
Speranza di vita alla nascita (Anni)	82.187 
Speranza di vita a 65 anni (Anni)	20.2 
Morti e feriti in incidenti stradali (Numero)	4.8 
Mortalità per suicidio e autolesione intenzionale (Numero)	22 
Quoziente di mortalità infantile (Numero)	4.15 


4 ISTRUZIONE DI QUALITÀ



Indicatore	Ultimo valore
Indice presa in carico degli utenti dei servizi per l'infanzia (%)	7.35
Livello di competenza alfabetica (Punteggio)	179.61
Livello di competenza numerica (Punteggio)	184.38
Popolazione con la licenza di scuola media (%)	73.35
Popolazione 0-16 che frequenta servizi per l'infanzia, la prima elementare o che è iscritta ad un corso regolare di studi (%)	85.91
Scuole dotate di rampa (%)	44.50 




5 PARITÀ DI GENERE



Indicatore	Ultimo valore
Differenza assoluta fra tasso di occupazione maschile e tasso di occupazione femminile (%)	19.78 
Livello di istruzione delle donne (%)	45.19
Donne iscritte a corsi universitari (%)	52.62


6 ACQUA PULITA E SERVIZI IGIENICO-SANITARI



Indicatore	Ultimo valore
Perdite di rete (%)	58.90 
Popolazione residente collegata ad impianti di depurazione delle acque reflue urbane (%)	91.12 
Popolazione residente servita da rete fognaria delle acque reflue urbane (%)	91.08 

7 ENERGIA PULITA E ACCESSIBILE



Indicatore	Ultimo valore
Solare termico e fotovoltaico ogni 1000 abitanti (kW) (kW)	1.55 
Pannelli solari fotovoltaici per km2 (potenza installata in kW) (kW)	243.92
Pannelli solari fotovoltaici per abitante (potenza installata in kW) (kW)	0.07

8 LAVORO DIGNITOSO E CRESCITA ECONOMICA



Indicatore	Ultimo valore
Reddito imponibile medio pro-capite (€)	20,541.90
NEET tra 15 e i 29 anni (%)	18,9
Uscita precoce dal sistema di istruzione e formazione (%)	10.28

9 IMPRESE, INNOVAZIONE E INFRASTRUTTURE



Indicatore	Ultimo valore
Mobilità offerta dal trasporto pubblico (Km)	26

10 RIDURRE LE DISUGUAGLIANZE



Indicatore	Ultimo valore
Indice di GINI (Valore)	0.275
Digital divide (%)	0

11 CITTÀ E COMUNITÀ SOSTENIBILI



Indicatore	Ultimo valore
Piste ciclabili (m)	5.67
PM2,5 (µg/m3)	14.50
Qualità dell'abitazione (Numero)	34.1
PM10 (µg/m3)	23,7
Inquinamento acustico (Numero)	23.3
Biossido di azoto (NO2) (µg/m3)	20,3
Superfici stradali pedonalizzate (m2)	0.413
Morti, dispersi e persone direttamente colpite da disastri (Numero)	0.5
Popolazione esposta a rischio alluvione (%)	36.5



12 CONSUMO E PRODUZIONE RESPONSABILI



Indicatore	Ultimo valore
Raccolta differenziata (%)	47.7
Produzione di rifiuti urbani (Kg)	549.25
Raccolta residenziale dei rifiuti (%)	0.1
Isole ecologiche (m2)	11.55
Licenze Ecolabel (%)	25.97

13 LOTTA CONTRO IL CAMBIAMENTO CLIMATICO



Indicatore	Ultimo valore
CO2 (Tonnellate)	5.73 
Popolazione esposta a rischio alluvione (%)	36.5 


14 VITA SOTT'ACQUA



Indicatore	Ultimo valore
------------	---------------

15 VITA SULLA TERRA



Indicatore	Ultimo valore
Licenze Ecolabel (%)	25.97
Verde urbano fruibile (m2)	39.1 

16 PACE, GIUSTIZIA E ISTITUZIONI SOLIDE



Indicatore	Ultimo valore
Partecipazione elettorale alle politiche (%)	74.93 
Efficienza dei tribunali (Giorni)	579 

17 PARTNERSHIP PER GLI OBIETTIVI



Indicatore	Ultimo valore
Accesso a banda larga (%)	97.42 
Cooperative sociali (Numero)	1.71