

Quanto distante

VARESE

è dal raggiungimento degli Obiettivi internazionali di sostenibilità (OSS)?

L'SDG portal fornisce i dati per tutte le città italiane (comuni-capoluogo di provincia). Scopri qui quali sono stati i progressi della tua città in un dato periodo di tempo e rispetto alle altre città.

Differenza negli indicatori dal penultimo all'ultimo valore



Miglioramento



Nessun cambiamento



Peggioramento

1 SCONFIGGERE LA POVERTÀ



Indicatore	Ultimo valore
Indice di sofferenza economica (%)	24.37
Individuali in famiglie a bassa intensità lavorativa (%)	3.73






2 SCONFIGGERE LA FAME



Indicatore	Ultimo valore
Orti urbani (m2)	7.18
Obesità e obesità grave (%)	41.70


3 SALUTE E BENESSERE



Indicatore	Ultimo valore
Speranza di vita alla nascita (Anni)	82.778 
Speranza di vita a 65 anni (Anni)	20.6 
Morti e feriti in incidenti stradali (Numero)	5.6 
Mortalità per suicidio e autolesione intenzionale (Numero)	54 
Quoziente di mortalità infantile (Numero)	2.54 

4 ISTRUZIONE DI QUALITÀ



Indicatore	Ultimo valore
Indice presa in carico degli utenti dei servizi per l'infanzia (%)	14.65
Livello di competenza alfabetica (Punteggio)	187.50
Livello di competenza numerica (Punteggio)	195.92
Popolazione con la licenza di scuola media (%)	69.15
Popolazione 0-16 che frequenta servizi per l'infanzia, la prima elementare o che è iscritta ad un corso regolare di studi (%)	85.17
Scuole dotate di rampa (%)	43.70 

5 PARITÀ DI GENERE



Indicatore	Ultimo valore
Differenza assoluta fra tasso di occupazione maschile e tasso di occupazione femminile (%)	12.39
Livello di istruzione delle donne (%)	38.51
Donne iscritte a corsi universitari (%)	50.31

6 ACQUA PULITA E SERVIZI IGIENICO-SANITARI



Indicatore	Ultimo valore
Perdite di rete (%)	38.80
Popolazione residente collegata ad impianti di depurazione delle acque reflue urbane (%)	85.45
Popolazione residente servita da rete fognaria delle acque reflue urbane (%)	85.45

7 ENERGIA PULITA E ACCESSIBILE



Indicatore	Ultimo valore
Solare termico e fotovoltaico ogni 1000 abitanti (kW) (kW)	1.67
Pannelli solari fotovoltaici per km2 (potenza installata in kW) (kW)	85.54
Pannelli solari fotovoltaici per abitante (potenza installata in kW) (kW)	0.06

8 LAVORO DIGNITOSO E CRESCITA ECONOMICA



Indicatore	Ultimo valore
Reddito imponibile medio pro-capite (€)	24,063.24
NEET tra 15 e i 29 anni (%)	18,7
Uscita precoce dal sistema di istruzione e formazione (%)	13.26

9 IMPRESE, INNOVAZIONE E INFRASTRUTTURE



Indicatore	Ultimo valore
Mobilità offerta dal trasporto pubblico (Km)	29

10 RIDURRE LE DISUGUAGLIANZE



Indicatore	Ultimo valore
Indice di GINI (Valore)	0.28
Digital divide (%)	1.4

11 CITTÀ E COMUNITÀ SOSTENIBILI



Indicatore	Ultimo valore
Piste ciclabili (m)	3.38
PM2,5 (µg/m3)	19.00
Qualità dell'abitazione (Numero)	32.5
PM10 (µg/m3)	23,0
Inquinamento acustico (Numero)	11.1
Biossido di azoto (NO2) (µg/m3)	22,5
Superfici stradali pedonalizzate (m2)	0.441
Morti, dispersi e persone direttamente colpite da disastri (Numero)	0.1
Popolazione esposta a rischio alluvione (%)	0.4


12 CONSUMO E PRODUZIONE RESPONSABILI



Indicatore	Ultimo valore
Raccolta differenziata (%)	64.2
Produzione di rifiuti urbani (Kg)	479.43
Raccolta residenziale dei rifiuti (%)	99.9
Isole ecologiche (m2)	202.03
Licenze Ecolabel (%)	30.97

13 LOTTA CONTRO IL CAMBIAMENTO CLIMATICO



Indicatore	Ultimo valore
CO2 (Tonnellate)	7.43 
Popolazione esposta a rischio alluvione (%)	0.4 


14 VITA SOTT'ACQUA



Indicatore	Ultimo valore
------------	---------------



15 VITA SULLA TERRA



Indicatore	Ultimo valore
Licenze Ecolabel (%)	30.97
Verde urbano fruibile (m2)	19.4 


16 PACE, GIUSTIZIA E ISTITUZIONI SOLIDE



Indicatore	Ultimo valore
Partecipazione elettorale alle politiche (%)	74.04 
Efficienza dei tribunali (Giorni)	671 

17 PARTNERSHIP PER GLI OBIETTIVI



Indicatore	Ultimo valore
Accesso a banda larga (%)	83.51 
Cooperative sociali (Numero)	4.01