

Quanto distante  
**TARANTO**

è dal raggiungimento degli Obiettivi internazionali di sostenibilità  
(OSS)?

L'SDG portal fornisce i dati per tutte le città italiane (comuni-capoluogo di provincia). Scopri qui quali sono stati i progressi della tua città in un dato periodo di tempo e rispetto alle altre città.

Differenza negli indicatori dal penultimo all'ultimo valore



Miglioramento



Nessun cambiamento



Peggioramento

## 1 SCONFIGGERE LA POVERTÀ



### Indicatore

### Ultimo valore

Indice di sofferenza economica (%)

30.53



Individui in famiglie a bassa intensità lavorativa (%)

11.37

## 2 SCONFIGGERE LA FAME



### Indicatore

### Ultimo valore

Orti urbani (m2)

0






Obesità e obesità grave (%)

51.10




## 3 SALUTE E BENESSERE



Indicatore	Ultimo valore
Speranza di vita alla nascita (Anni)	81.527 
Speranza di vita a 65 anni (Anni)	19.8 
Morti e feriti in incidenti stradali (Numero)	4.6 
Mortalità per suicidio e autolesione intenzionale (Numero)	33 
Quoziente di mortalità infantile (Numero)	2.37 

## 4 ISTRUZIONE DI QUALITÀ



Indicatore	Ultimo valore
Indice presa in carico degli utenti dei servizi per l'infanzia (%)	6.05
Livello di competenza alfabetica (Punteggio)	175.52
Livello di competenza numerica (Punteggio)	183.53
Popolazione con la licenza di scuola media (%)	54.17
Popolazione 0-16 che frequenta servizi per l'infanzia, la prima elementare o che è iscritta ad un corso regolare di studi (%)	84.37
Scuole dotate di rampa (%)	61.10 

## 5 PARITÀ DI GENERE



Indicatore	Ultimo valore
Differenza assoluta fra tasso di occupazione maschile e tasso di occupazione femminile (%)	28.98
Livello di istruzione delle donne (%)	23.46
Donne iscritte a corsi universitari (%)	52.81

## 6 ACQUA PULITA E SERVIZI IGIENICO-SANITARI



Indicatore	Ultimo valore
Perdite di rete (%)	52.00
Popolazione residente collegata ad impianti di depurazione delle acque reflue urbane (%)	86.86
Popolazione residente servita da rete fognaria delle acque reflue urbane (%)	86.88

## 7 ENERGIA PULITA E ACCESSIBILE



Indicatore	Ultimo valore
Solare termico e fotovoltaico ogni 1000 abitanti (kW) (kW)	1.13
Pannelli solari fotovoltaici per km2 (potenza installata in kW) (kW)	218.95
Pannelli solari fotovoltaici per abitante (potenza installata in kW) (kW)	0.28

## 8 LAVORO DIGNITOSO E CRESCITA ECONOMICA



Indicatore	Ultimo valore
Reddito imponibile medio pro-capite (€)	19,080.43
NEET tra 15 e i 29 anni (%)	30,3
Uscita precoce dal sistema di istruzione e formazione (%)	20.51

## 9 IMPRESE, INNOVAZIONE E INFRASTRUTTURE



Indicatore	Ultimo valore
Mobilità offerta dal trasporto pubblico (Km)	38

## 10 RIDURRE LE DISUGUAGLIANZE



Indicatore	Ultimo valore
Indice di GINI (Valore)	0.284
Digital divide (%)	0

## 11 CITTÀ E COMUNITÀ SOSTENIBILI



Indicatore	Ultimo valore
Piste ciclabili (m)	3.5
PM2,5 (µg/m3)	13
Qualità dell'abitazione (Numero)	114.0
PM10 (µg/m3)	24,0
Inquinamento acustico (Numero)	0.5
Biossido di azoto (NO2) (µg/m3)	10,0
Superfici stradali pedonalizzate (m2)	0.026
Morti, dispersi e persone direttamente colpite da disastri (Numero)	0
Popolazione esposta a rischio alluvione (%)	1.9


## 12 CONSUMO E PRODUZIONE RESPONSABILI



Indicatore	Ultimo valore
Raccolta differenziata (%)	25
Produzione di rifiuti urbani (Kg)	530.15
Raccolta residenziale dei rifiuti (%)	22.4
Isole ecologiche (m2)	9.53
Licenze Ecolabel (%)	30.34

# 13 LOTTA CONTRO IL CAMBIAMENTO CLIMATICO



Indicatore	Ultimo valore
CO2 (Tonnellate)	9.03 
Popolazione esposta a rischio alluvione (%)	1.9 


# 14 VITA SOTT'ACQUA



Indicatore	Ultimo valore
------------	---------------



# 15 VITA SULLA TERRA



Indicatore	Ultimo valore
Licenze Ecolabel (%)	30.34
Verde urbano fruibile (m2)	14.5 


# 16 PACE, GIUSTIZIA E ISTITUZIONI SOLIDE



Indicatore	Ultimo valore
Partecipazione elettorale alle politiche (%)	64.21 
Efficienza dei tribunali (Giorni)	856 

# 17 PARTNERSHIP PER GLI OBIETTIVI



Indicatore	Ultimo valore
Accesso a banda larga (%)	88.41 
Cooperative sociali (Numero)	1.40