

# Quanto distante **POTENZA**

è dal raggiungimento degli Obiettivi internazionali di sostenibilità  
(OSS)?

L'SDG portal fornisce i dati per tutte le città italiane (comuni-capoluogo di provincia). Scopri qui quali sono stati i progressi della tua città in un dato periodo di tempo e rispetto alle altre città.

Differenza negli indicatori dal penultimo all'ultimo valore



Miglioramento



Nessun cambiamento



Peggioramento

## 1 SCONFIGGERE LA POVERTÀ



### Indicatore

### Ultimo valore

Indice di sofferenza economica (%)

27.87



Individui in famiglie a bassa intensità lavorativa (%)

4.70

## 2 SCONFIGGERE LA FAME



### Indicatore

### Ultimo valore

Orti urbani (m2)

0

Obesità e obesità grave (%)

56.30



## 3 SALUTE E BENESSERE



Indicatore	Ultimo valore
Speranza di vita alla nascita (Anni)	81.813
Speranza di vita a 65 anni (Anni)	20.2
Morti e feriti in incidenti stradali (Numero)	4.2
Mortalità per suicidio e autolesione intenzionale (Numero)	26
Quoziente di mortalità infantile (Numero)	4.71


## 4 ISTRUZIONE DI QUALITÀ



Indicatore	Ultimo valore
Indice presa in carico degli utenti dei servizi per l'infanzia (%)	13.00
Livello di competenza alfabetica (Punteggio)	191.88
Livello di competenza numerica (Punteggio)	187.74
Popolazione con la licenza di scuola media (%)	69.90
Popolazione 0-16 che frequenta servizi per l'infanzia, la prima elementare o che è iscritta ad un corso regolare di studi (%)	87.50
Scuole dotate di rampa (%)	53.70




## 5 PARITÀ DI GENERE



Indicatore	Ultimo valore
Differenza assoluta fra tasso di occupazione maschile e tasso di occupazione femminile (%)	24.48 
Livello di istruzione delle donne (%)	43.35
Donne iscritte a corsi universitari (%)	55.66


## 6 ACQUA PULITA E SERVIZI IGIENICO-SANITARI



Indicatore	Ultimo valore
Perdite di rete (%)	61.40 
Popolazione residente collegata ad impianti di depurazione delle acque reflue urbane (%)	100.00 
Popolazione residente servita da rete fognaria delle acque reflue urbane (%)	100 

## 7 ENERGIA PULITA E ACCESSIBILE



Indicatore	Ultimo valore
Solare termico e fotovoltaico ogni 1000 abitanti (kW) (kW)	1.82 
Pannelli solari fotovoltaici per km2 (potenza installata in kW) (kW)	54.11
Pannelli solari fotovoltaici per abitante (potenza installata in kW) (kW)	0.14

## 8 LAVORO DIGNITOSO E CRESCITA ECONOMICA



Indicatore	Ultimo valore
Reddito imponibile medio pro-capite (€)	20,481.47
NEET tra 15 e i 29 anni (%)	27,3
Uscita precoce dal sistema di istruzione e formazione (%)	9.64

## 9 IMPRESE, INNOVAZIONE E INFRASTRUTTURE



Indicatore	Ultimo valore
Mobilità offerta dal trasporto pubblico (Km)	18

## 10 RIDURRE LE DISUGUAGLIANZE



Indicatore	Ultimo valore
Indice di GINI (Valore)	0.291
Digital divide (%)	3.5

## 11 CITTÀ E COMUNITÀ SOSTENIBILI



Indicatore	Ultimo valore
Piste ciclabili (m)	0
PM2,5 (µg/m3)	-
Qualità dell'abitazione (Numero)	99.6
PM10 (µg/m3)	20,5
Inquinamento acustico (Numero)	7.5
Biossido di azoto (NO2) (µg/m3)	-
Superfici stradali pedonalizzate (m2)	0.129
Morti, dispersi e persone direttamente colpite da disastri (Numero)	2.2
Popolazione esposta a rischio alluvione (%)	0.3



## 12 CONSUMO E PRODUZIONE RESPONSABILI



Indicatore	Ultimo valore
Raccolta differenziata (%)	62.8
Produzione di rifiuti urbani (Kg)	395.27
Raccolta residenziale dei rifiuti (%)	100
Isole ecologiche (m2)	22.31
Licenze Ecolabel (%)	27.29

# 13 LOTTA CONTRO IL CAMBIAMENTO CLIMATICO



Indicatore	Ultimo valore
CO2 (Tonnellate)	9.91 
Popolazione esposta a rischio alluvione (%)	0.3 


# 14 VITA SOTT'ACQUA



Indicatore	Ultimo valore
------------	---------------



# 15 VITA SULLA TERRA



Indicatore	Ultimo valore
Licenze Ecolabel (%)	27.29
Verde urbano fruibile (m2)	159.7 

# 16 PACE, GIUSTIZIA E ISTITUZIONI SOLIDE



Indicatore	Ultimo valore
Partecipazione elettorale alle politiche (%)	74.85 
Efficienza dei tribunali (Giorni)	1953 

# 17 PARTNERSHIP PER GLI OBIETTIVI



Indicatore	Ultimo valore
Accesso a banda larga (%)	70.02 
Cooperative sociali (Numero)	4.79