11 CITTÀ E COMUNITÀ SOSTENIBILI

PARMA

Differenza negli indicatori dal penultimo all'ultimo valore

Miglioramento | Nessun cambiamento | Peggioramento

Piste ciclabili (m)

Quanti metri di superficie sono adibiti alle piste ciclabili ogni 100 abitanti?

2019	2020
11.92	18.25



Legenda

PARMA

PM2,5 (µg/m3)

Quanti µg/m3 di PM2,5 sono registrati in media ogni anno?

2019	2020
17	18.00

Legenda

PARMA

Qualità dell'abitazione (Numero)

Quanti individui vivono in abitazioni senza gabinetto ogni 100.000 abitanti?

2011
104.1



Legenda

PARMA

PM10 (µg/m3)

Quanti µg/m3 di PM10 sono registrati in media ogni anno?

2019	2020
30	29,0



Legenda

PARMA

Inquinamento acustico (Numero)

Quante sono state le denunce per inquinamento acustico ogni 100.000 abitanti?

2018	2019
21.9	18.0

Legenda

PARMA

Biossido di azoto (NO2) (µg/m3)

Quanti µg/m3 di NO2 sono registrati in media ogni anno?

2019	2020
27	23,5



Legenda

PARMA

Superfici stradali pedonalizzate (m2)

Quanti metri quadrati di superficie per abitante è stata adibita alla circolazione dei pedoni?

2018	2019
0.801	0.794

Legenda

PARMA

Morti, dispersi e persone direttamente colpite da disastri (Numero)

Quanti sono i morti, i dispersi e le persone direttamente colpite da disastri ogni 100.000 abitanti?

2017

Legenda

PARMA

Popolazione esposta a rischio alluvione (%)

Qual è la percentuale di popolazione esposta a rischio alluvione sul totale della popolazione?

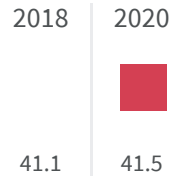

Legenda

PARMA