11 CITTÀ E COMUNITÀ SOSTENIBILI

# MONZA

Differenza negli indicatori dal penultimo all'ultimo valore

Miglioramento | Nessun cambiamento | Peggioramento

## Piste ciclabili (m)

Quanti metri di superficie sono adibiti alle piste ciclabili ogni 100 abitanti?

| 2019 | 2020 |
|---|---|
| 4.01 | 6.16 |




**Legenda**

MONZA

## PM2,5 (µg/m3)

Quanti µg/m3 di PM2,5 sono registrati in media ogni anno?

| 2019 | 2020 |
|---|---|
| 24 | 22.00 |




**Legenda**

MONZA

## Qualità dell'abitazione (Numero)

Quanti individui vivono in abitazioni senza gabinetto ogni 100.000 abitanti?

| 2011 |
|---|
| 51.6 |




**Legenda**

MONZA

## PM10 (µg/m3)

Quanti µg/m3 di PM10 sono registrati in media ogni anno?

| 2019 | 2020 |
|---|---|
| 33 | 32,0 |

**Legenda**

MONZA

## Inquinamento acustico (Numero)

Quante sono state le denunce per inquinamento acustico ogni 100.000 abitanti?

| 2018 | 2019 |
|---|---|
| 21.1 | 23.3 |




**Legenda**

MONZA

## Biossido di azoto (NO2) (µg/m3)

Quanti µg/m3 di NO2 sono registrati in media ogni anno?

| 2019 | 2020 |
|---|---|
| 46 | 45,0 |




**Legenda**

MONZA

## Superfici stradali pedonalizzate (m2)

Quanti metri quadrati di superficie per abitante è stata adibita alla circolazione dei pedoni?

| 2018 | 2019 |
|---|---|
| 0.079 | 0.079 |

**Legenda**

MONZA

## Morti, dispersi e persone direttamente colpite da disastri (Numero)

Quanti sono i morti, i dispersi e le persone direttamente colpite da disastri ogni 100.000 abitanti?

| 2017 |
|---|
| 0 |

2017

**Legenda**

MONZA

## Popolazione esposta a rischio alluvione (%)

Qual è la percentuale di popolazione esposta a rischio alluvione sul totale della popolazione?

| 2018 | 2020 |
|---|---|
| 8.9 | 8.9 |

**Legenda**

MONZA