

Quanto distante

# ISERNIA

è dal raggiungimento degli Obiettivi internazionali di sostenibilità (OSS)?

L'SDG portal fornisce i dati per tutte le città italiane (comuni-capoluogo di provincia). Scopri qui quali sono stati i progressi della tua città in un dato periodo di tempo e rispetto alle altre città.

Differenza negli indicatori dal penultimo all'ultimo valore



Miglioramento



Nessun cambiamento



Peggioramento

## 1 SCONFIGGERE LA POVERTÀ



### Indicatore

### Ultimo valore

Indice di sofferenza economica (%)

33.49



Individui in famiglie a bassa intensità lavorativa (%)

6.47

## 2 SCONFIGGERE LA FAME



### Indicatore

### Ultimo valore

Orti urbani (m2)

0






Obesità e obesità grave (%)

52.60




## 3 SALUTE E BENESSERE



Indicatore	Ultimo valore
Speranza di vita alla nascita (Anni)	81.08 
Speranza di vita a 65 anni (Anni)	20.0 
Morti e feriti in incidenti stradali (Numero)	3.9 
Mortalità per suicidio e autolesione intenzionale (Numero)	6 
Quoziente di mortalità infantile (Numero)	3.46 

## 4 ISTRUZIONE DI QUALITÀ



Indicatore	Ultimo valore
Indice presa in carico degli utenti dei servizi per l'infanzia (%)	10.82
Livello di competenza alfabetica (Punteggio)	197.60
Livello di competenza numerica (Punteggio)	191.99
Popolazione con la licenza di scuola media (%)	67.73
Popolazione 0-16 che frequenta servizi per l'infanzia, la prima elementare o che è iscritta ad un corso regolare di studi (%)	86.08
Scuole dotate di rampa (%)	28.50 

## 5 PARITÀ DI GENERE



Indicatore	Ultimo valore
Differenza assoluta fra tasso di occupazione maschile e tasso di occupazione femminile (%)	25.72
Livello di istruzione delle donne (%)	47.69
Donne iscritte a corsi universitari (%)	52.37

## 6 ACQUA PULITA E SERVIZI IGIENICO-SANITARI



Indicatore	Ultimo valore
Perdite di rete (%)	50.10
Popolazione residente collegata ad impianti di depurazione delle acque reflue urbane (%)	93.02
Popolazione residente servita da rete fognaria delle acque reflue urbane (%)	93.02

## 7 ENERGIA PULITA E ACCESSIBILE



Indicatore	Ultimo valore
Solare termico e fotovoltaico ogni 1000 abitanti (kW) (kW)	0
Pannelli solari fotovoltaici per km2 (potenza installata in kW) (kW)	44.93
Pannelli solari fotovoltaici per abitante (potenza installata in kW) (kW)	0.14

## 8 LAVORO DIGNITOSO E CRESCITA ECONOMICA



Indicatore	Ultimo valore
Reddito imponibile medio pro-capite (€)	18,322.22
NEET tra 15 e i 29 anni (%)	41,7
Uscita precoce dal sistema di istruzione e formazione (%)	10.94

## 9 IMPRESE, INNOVAZIONE E INFRASTRUTTURE



Indicatore	Ultimo valore
Mobilità offerta dal trasporto pubblico (Km)	14

## 10 RIDURRE LE DISUGUAGLIANZE



Indicatore	Ultimo valore
Indice di GINI (Valore)	0.317
Digital divide (%)	3.7

## 11 CITTÀ E COMUNITÀ SOSTENIBILI



Indicatore	Ultimo valore
Piste ciclabili (m)	3.47
PM2,5 (µg/m3)	-
Qualità dell'abitazione (Numero)	37.3
PM10 (µg/m3)	19.0
Inquinamento acustico (Numero)	0
Biossido di azoto (NO2) (µg/m3)	17,0
Superfici stradali pedonalizzate (m2)	0.234
Morti, dispersi e persone direttamente colpite da disastri (Numero)	8.2
Popolazione esposta a rischio alluvione (%)	0.7



## 12 CONSUMO E PRODUZIONE RESPONSABILI



Indicatore	Ultimo valore
Raccolta differenziata (%)	52.1
Produzione di rifiuti urbani (Kg)	431.09
Raccolta residenziale dei rifiuti (%)	46.1
Isole ecologiche (m2)	45.64
Licenze Ecolabel (%)	25.79

# 13 LOTTA CONTRO IL CAMBIAMENTO CLIMATICO



Indicatore	Ultimo valore
CO2 (Tonnellate)	10.51 
Popolazione esposta a rischio alluvione (%)	0.7 


# 14 VITA SOTT'ACQUA



Indicatore	Ultimo valore
------------	---------------


# 15 VITA SULLA TERRA



Indicatore	Ultimo valore
Licenze Ecolabel (%)	25.79
Verde urbano fruibile (m2)	4.9 


# 16 PACE, GIUSTIZIA E ISTITUZIONI SOLIDE



Indicatore	Ultimo valore
Partecipazione elettorale alle politiche (%)	70.69 
Efficienza dei tribunali (Giorni)	1463 

# 17 PARTNERSHIP PER GLI OBIETTIVI



Indicatore	Ultimo valore
Accesso a banda larga (%)	81.99 
Cooperative sociali (Numero)	4.99