11 CITTÀ E COMUNITÀ SOSTENIBILI

FERRARA

Differenza negli indicatori dal penultimo all'ultimo valore

Miglioramento | Nessun cambiamento | Peggioramento

Piste ciclabili (m)

Quanti metri di superficie sono adibiti alle piste ciclabili ogni 100 abitanti?

2019	2020
20.48	20.58

Legenda

FERRARA

PM2,5 (µg/m3)

Quanti µg/m3 di PM2,5 sono registrati in media ogni anno?

2019	2020
18.5	19.80

Legenda

FERRARA

Qualità dell'abitazione (Numero)

Quanti individui vivono in abitazioni senza gabinetto ogni 100.000 abitanti?

2011
49.1



Legenda

FERRARA

PM10 (µg/m3)

Quanti µg/m3 di PM10 sono registrati in media ogni anno?

2019	2020
29	29,7

Legenda

FERRARA

Inquinamento acustico (Numero)

Quante sono state le denunce per inquinamento acustico ogni 100.000 abitanti?

2018	2019
15.1	19.6

Legenda

FERRARA

Biossido di azoto (NO2) (µg/m3)

Quanti µg/m3 di NO2 sono registrati in media ogni anno?

2019	2020
26.2	21,8



Legenda

FERRARA

Superfici stradali pedonalizzate (m2)

Quanti metri quadrati di superficie per abitante è stata adibita alla circolazione dei pedoni?

2018	2019
0.393	0.391



Legenda

FERRARA

2017

Morti, dispersi e persone direttamente colpite da disastri (Numero)

Quanti sono i morti, i dispersi e le persone direttamente colpite da disastri ogni 100.000 abitanti?

0

2017

Legenda

FERRARA

2018 2020

Popolazione esposta a rischio alluvione (%)

Qual è la percentuale di popolazione esposta a rischio alluvione sul totale della popolazione?

100.0 100.0

Legenda

FERRARA