

Quanto distante  
**CREMONA**

è dal raggiungimento degli Obiettivi internazionali di sostenibilità  
(OSS)?

L'SDG portal fornisce i dati per tutte le città italiane (comuni-capoluogo di provincia). Scopri qui quali sono stati i progressi della tua città in un dato periodo di tempo e rispetto alle altre città.

Differenza negli indicatori dal penultimo all'ultimo valore



Miglioramento



Nessun cambiamento



Peggioramento

## 1 SCONFIGGERE LA POVERTÀ



### Indicatore

### Ultimo valore

Indice di sofferenza economica (%)

21.13



Individui in famiglie a bassa intensità lavorativa (%)

3.79

## 2 SCONFIGGERE LA FAME



### Indicatore

### Ultimo valore

Orti urbani (m2)

26.51

Obesità e obesità grave (%)

41.70



## 3 SALUTE E BENESSERE



Indicatore	Ultimo valore
Speranza di vita alla nascita (Anni)	82.812
Speranza di vita a 65 anni (Anni)	20.6
Morti e feriti in incidenti stradali (Numero)	7.3
Mortalità per suicidio e autolesione intenzionale (Numero)	27
Quoziente di mortalità infantile (Numero)	1.61


## 4 ISTRUZIONE DI QUALITÀ



Indicatore	Ultimo valore
Indice presa in carico degli utenti dei servizi per l'infanzia (%)	18.85
Livello di competenza alfabetica (Punteggio)	193.22
Livello di competenza numerica (Punteggio)	202.66
Popolazione con la licenza di scuola media (%)	70.67
Popolazione 0-16 che frequenta servizi per l'infanzia, la prima elementare o che è iscritta ad un corso regolare di studi (%)	85.37
Scuole dotate di rampa (%)	49.90




## 5 PARITÀ DI GENERE



Indicatore	Ultimo valore
Differenza assoluta fra tasso di occupazione maschile e tasso di occupazione femminile (%)	16.77 
Livello di istruzione delle donne (%)	36.96
Donne iscritte a corsi universitari (%)	53.51


## 6 ACQUA PULITA E SERVIZI IGIENICO-SANITARI



Indicatore	Ultimo valore
Perdite di rete (%)	25.80 
Popolazione residente collegata ad impianti di depurazione delle acque reflue urbane (%)	99.02 
Popolazione residente servita da rete fognaria delle acque reflue urbane (%)	99.02 

## 7 ENERGIA PULITA E ACCESSIBILE



Indicatore	Ultimo valore
Solare termico e fotovoltaico ogni 1000 abitanti (kW) (kW)	11.06 
Pannelli solari fotovoltaici per km2 (potenza installata in kW) (kW)	167.47
Pannelli solari fotovoltaici per abitante (potenza installata in kW) (kW)	0.16

## 8 LAVORO DIGNITOSO E CRESCITA ECONOMICA



Indicatore	Ultimo valore
Reddito imponibile medio pro-capite (€)	23,503.24
NEET tra 15 e i 29 anni (%)	22,6
Uscita precoce dal sistema di istruzione e formazione (%)	14.70

## 9 IMPRESE, INNOVAZIONE E INFRASTRUTTURE



Indicatore	Ultimo valore
Mobilità offerta dal trasporto pubblico (Km)	15

## 10 RIDURRE LE DISUGUAGLIANZE



Indicatore	Ultimo valore
Indice di GINI (Valore)	0.28
Digital divide (%)	0.7

## 11 CITTÀ E COMUNITÀ SOSTENIBILI



Indicatore	Ultimo valore
Piste ciclabili (m)	33.55
PM2,5 (µg/m3)	25.00
Qualità dell'abitazione (Numero)	50.9
PM10 (µg/m3)	34,5
Inquinamento acustico (Numero)	15.2
Biossido di azoto (NO2) (µg/m3)	25,5
Superfici stradali pedonalizzate (m2)	1.152
Morti, dispersi e persone direttamente colpite da disastri (Numero)	0
Popolazione esposta a rischio alluvione (%)	45.3


## 12 CONSUMO E PRODUZIONE RESPONSABILI



Indicatore	Ultimo valore
Raccolta differenziata (%)	73.4
Produzione di rifiuti urbani (Kg)	491.45
Raccolta residenziale dei rifiuti (%)	100
Isole ecologiche (m2)	136.11
Licenze Ecolabel (%)	29.82

# 13 LOTTA CONTRO IL CAMBIAMENTO CLIMATICO



Indicatore	Ultimo valore
CO2 (Tonnellate)	7.43 
Popolazione esposta a rischio alluvione (%)	45.3 


# 14 VITA SOTT'ACQUA



Indicatore	Ultimo valore
------------	---------------



# 15 VITA SULLA TERRA



Indicatore	Ultimo valore
Licenze Ecolabel (%)	29.82
Verde urbano fruibile (m2)	31.3 


# 16 PACE, GIUSTIZIA E ISTITUZIONI SOLIDE



Indicatore	Ultimo valore
Partecipazione elettorale alle politiche (%)	75.51 
Efficienza dei tribunali (Giorni)	565 

# 17 PARTNERSHIP PER GLI OBIETTIVI



Indicatore	Ultimo valore
Accesso a banda larga (%)	92.88 
Cooperative sociali (Numero)	5.17