

Quanto distante
CAMPOBASSO

è dal raggiungimento degli Obiettivi internazionali di sostenibilità
(OSS)?

L'SDG portal fornisce i dati per tutte le città italiane (comuni-capoluogo di provincia). Scopri qui quali sono stati i progressi della tua città in un dato periodo di tempo e rispetto alle altre città.

Differenza negli indicatori dal penultimo all'ultimo valore



Miglioramento



Nessun cambiamento



Peggioramento

1 SCONFIGGERE LA POVERTÀ



Indicatore

Ultimo valore

Indice di sofferenza economica (%)

29.70



Individui in famiglie a bassa intensità lavorativa (%)

6.34

2 SCONFIGGERE LA FAME



Indicatore

Ultimo valore

Orti urbani (m2)

0






Obesità e obesità grave (%)

52.60




3 SALUTE E BENESSERE



Indicatore	Ultimo valore
Speranza di vita alla nascita (Anni)	81.118 
Speranza di vita a 65 anni (Anni)	19.6 
Morti e feriti in incidenti stradali (Numero)	3.5 
Mortalità per suicidio e autolesione intenzionale (Numero)	12 
Quoziente di mortalità infantile (Numero)	0.74 

4 ISTRUZIONE DI QUALITÀ



Indicatore	Ultimo valore
Indice presa in carico degli utenti dei servizi per l'infanzia (%)	16.35
Livello di competenza alfabetica (Punteggio)	145.87
Livello di competenza numerica (Punteggio)	158.37
Popolazione con la licenza di scuola media (%)	72.24
Popolazione 0-16 che frequenta servizi per l'infanzia, la prima elementare o che è iscritta ad un corso regolare di studi (%)	87.21
Scuole dotate di rampa (%)	36.60 

5 PARITÀ DI GENERE



Indicatore	Ultimo valore
Differenza assoluta fra tasso di occupazione maschile e tasso di occupazione femminile (%)	24.60
Livello di istruzione delle donne (%)	50.90
Donne iscritte a corsi universitari (%)	53.59

6 ACQUA PULITA E SERVIZI IGIENICO-SANITARI



Indicatore	Ultimo valore
Perdite di rete (%)	55.60
Popolazione residente collegata ad impianti di depurazione delle acque reflue urbane (%)	79.78
Popolazione residente servita da rete fognaria delle acque reflue urbane (%)	89.96

7 ENERGIA PULITA E ACCESSIBILE



Indicatore	Ultimo valore
Solare termico e fotovoltaico ogni 1000 abitanti (kW) (kW)	1.36
Pannelli solari fotovoltaici per km2 (potenza installata in kW) (kW)	77.81
Pannelli solari fotovoltaici per abitante (potenza installata in kW) (kW)	0.09

8 LAVORO DIGNITOSO E CRESCITA ECONOMICA



Indicatore	Ultimo valore
Reddito imponibile medio pro-capite (€)	19,737.17
NEET tra 15 e i 29 anni (%)	23,5
Uscita precoce dal sistema di istruzione e formazione (%)	8.48

9 IMPRESE, INNOVAZIONE E INFRASTRUTTURE



Indicatore	Ultimo valore
Mobilità offerta dal trasporto pubblico (Km)	20

10 RIDURRE LE DISUGUAGLIANZE



Indicatore	Ultimo valore
Indice di GINI (Valore)	0.317
Digital divide (%)	2.2

11 CITTÀ E COMUNITÀ SOSTENIBILI



Indicatore	Ultimo valore
Piste ciclabili (m)	0
PM2,5 (µg/m3)	10.00
Qualità dell'abitazione (Numero)	97.6
PM10 (µg/m3)	17
Inquinamento acustico (Numero)	10.3
Biossido di azoto (NO2) (µg/m3)	17,7
Superfici stradali pedonalizzate (m2)	0.12
Morti, dispersi e persone direttamente colpite da disastri (Numero)	5.5
Popolazione esposta a rischio alluvione (%)	1.1



12 CONSUMO E PRODUZIONE RESPONSABILI



Indicatore	Ultimo valore
Raccolta differenziata (%)	33.6
Produzione di rifiuti urbani (Kg)	421.51
Raccolta residenziale dei rifiuti (%)	40.8
Isole ecologiche (m2)	285.84
Licenze Ecolabel (%)	27.84

13 LOTTA CONTRO IL CAMBIAMENTO CLIMATICO



Indicatore	Ultimo valore
CO2 (Tonnellate)	10.51 
Popolazione esposta a rischio alluvione (%)	1.1 


14 VITA SOTT'ACQUA



Indicatore	Ultimo valore
------------	---------------



15 VITA SULLA TERRA



Indicatore	Ultimo valore
Licenze Ecolabel (%)	27.84
Verde urbano fruibile (m2)	12.3 

16 PACE, GIUSTIZIA E ISTITUZIONI SOLIDE



Indicatore	Ultimo valore
Partecipazione elettorale alle politiche (%)	72.76 
Efficienza dei tribunali (Giorni)	819 

17 PARTNERSHIP PER GLI OBIETTIVI



Indicatore	Ultimo valore
Accesso a banda larga (%)	82.32 
Cooperative sociali (Numero)	5.33