11 CITTÀ E COMUNITÀ SOSTENIBILI

BIELLA

Differenza negli indicatori dal penultimo all'ultimo valore

Miglioramento | Nessun cambiamento | Peggioramento

Piste ciclabili (m)

Quanti metri di superficie sono adibiti alle piste ciclabili ogni 100 abitanti?

2019	2020
8.48	8.5



Legenda

BIELLA

PM2,5 (µg/m3)

Quanti µg/m3 di PM2,5 sono registrati in media ogni anno?

2019	2020
10.4	11.90

Legenda

BIELLA

Qualità dell'abitazione (Numero)

Quanti individui vivono in abitazioni senza gabinetto ogni 100.000 abitanti?

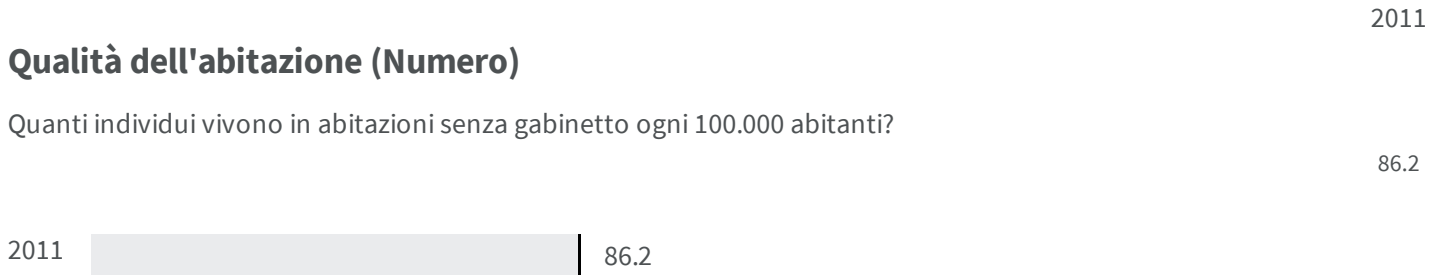

Legenda

BIELLA

PM10 (µg/m3)

Quanti µg/m3 di PM10 sono registrati in media ogni anno?

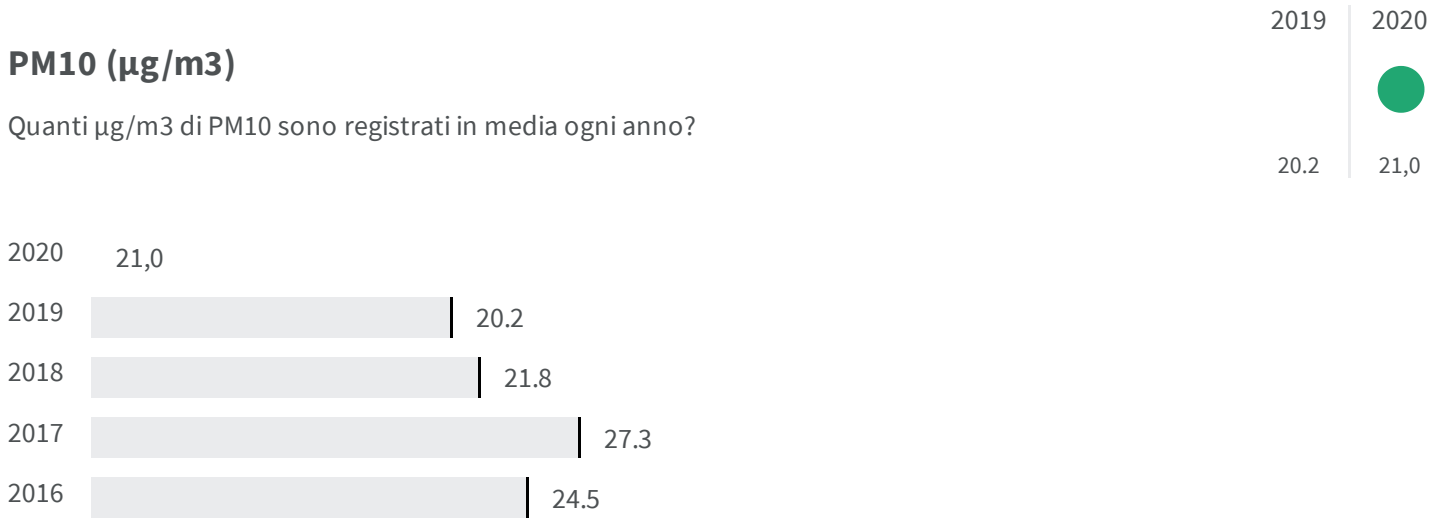

Legenda

BIELLA

Inquinamento acustico (Numero)

Quante sono state le denunce per inquinamento acustico ogni 100.000 abitanti?

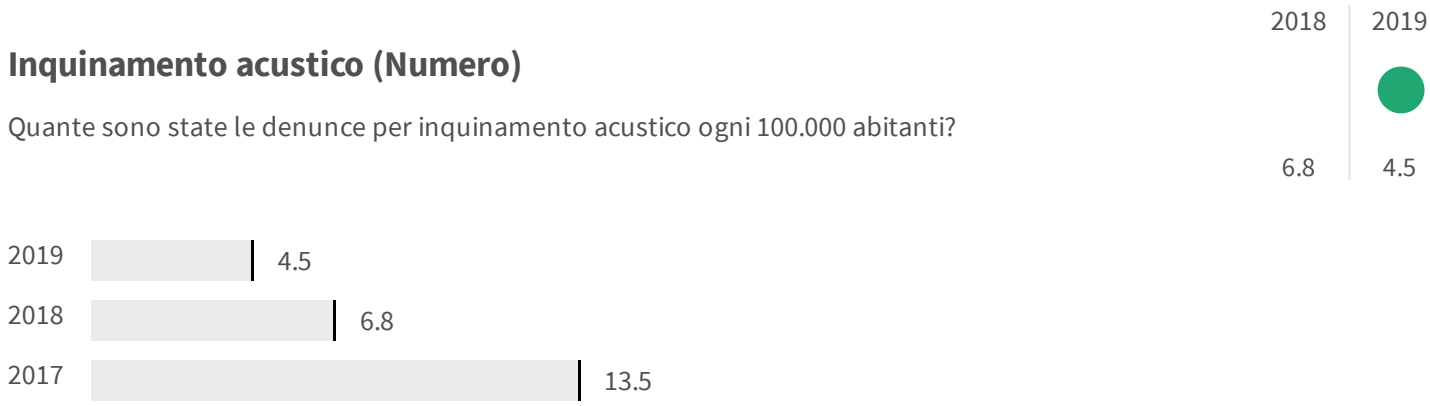

Legenda

BIELLA

Biossido di azoto (NO2) (µg/m3)

Quanti µg/m3 di NO2 sono registrati in media ogni anno?

2019	2020
23.7	20,6



Legenda

BIELLA

Superfici stradali pedonalizzate (m2)

Quanti metri quadrati di superficie per abitante è stata adibita alla circolazione dei pedoni?

2018	2019
0.582	0.581

Legenda

BIELLA

Morti, dispersi e persone direttamente colpite da disastri (Numero)

Quanti sono i morti, i dispersi e le persone direttamente colpite da disastri ogni 100.000 abitanti?

2017
0.2



Legenda

BIELLA

Popolazione esposta a rischio alluvione (%)

Qual è la percentuale di popolazione esposta a rischio alluvione sul totale della popolazione?

2018	2020
0.5	0.5

Legenda

BIELLA